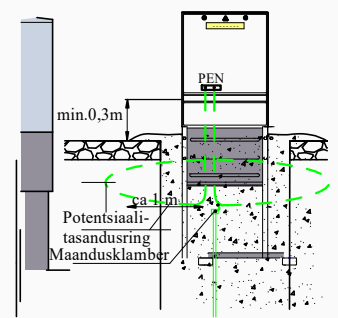
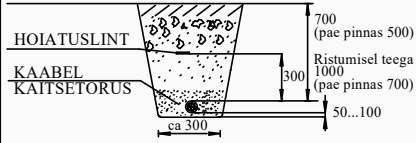


27003:001:0100
Kuressaare tee 2

KILBI PAIGALDUS

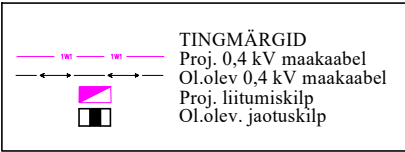


**KAABLI PAIGALDUS
KAITSETORUGA KAEVIKUS**



Ristumine riigiteega nr 21139 Kuressaare-Marientali tee km 0,64 kinniselt, kaitsetorus; km 0,64-0,67 tehnovõrgu kulgemine teemaal; km 0,63-0,64; 0,67-0,68 tehnovõrgu kulgemine tee kaitsevööndis.

Joonise alusena on kasutatud Kirjanurk OÜ koostatud geodeetilist alusmõõdistust, töö nr. 12743G. Koordinaadid L-EST97 süsteemis. Kõrgused EH2000 süsteemis.



Tellijä:	Elektreilevi OÜ	Töövõtja:	enersense	Address:	Telli 27 Kuressaare 93813	Kuupäev:	11.2024
Töö nimetus:	Kuressaare tee 1 Kudjape alevik, Saaremaa vald, Saare maakond LC2453, 481696, EPP-914601-1	Reg nr:	11445550	Telefon/fax:	56608103	Töö nr:	LC2453
Joonise nimetus:	Asendiplaan	e-mail:	taavi.tuuling@enersense.com	Joon nr:	001	Mõõtkaava:	1:500
		Projekteerija:	Taavi Tuuling				